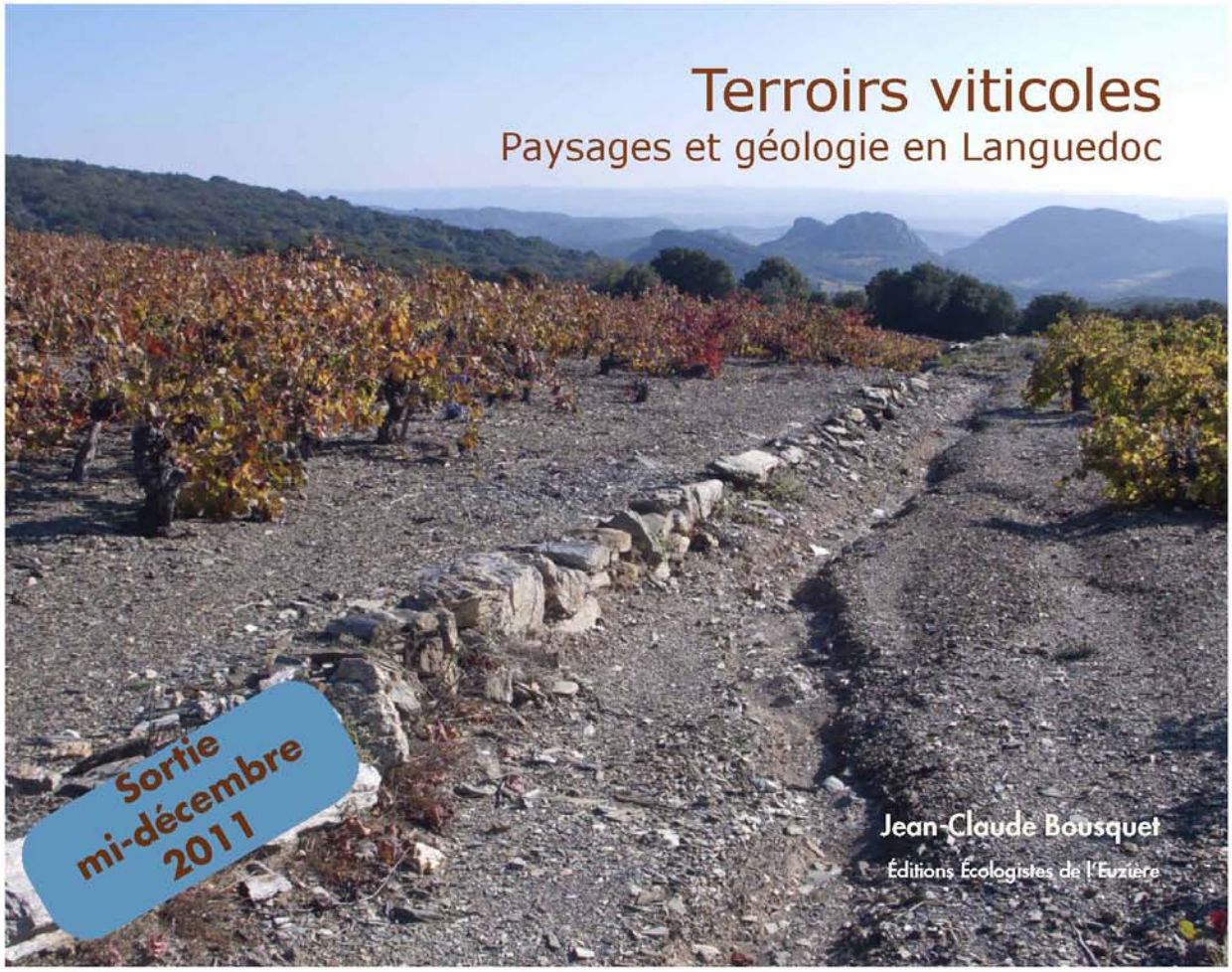

Jean-Claude BOUSQUET est parti de l'idée que beaucoup de vins évoquaient la géologie dans leurs appellations ("le rouge Permien", "les Calcaires", "le vin des Schistes", "le Grès de Montpellier" ...)
Le Languedoc est tout à la fois terre de vins et terre de diversité géologique.
Ce livre est fait pour donner arguments et savoirs à ceux qui veulent vérifier cette intuition : la diversité des substrats influence la diversité des productions.

Format 28 x 22 cm,192 pages, nombreuses photographies couleur.
Prix : 32€

Vous pouvez commander dès à présent
pour le recevoir à sa parution (mi-décembre)
Règlement à l'ordre des Ecologistes de l'Euzière

NOM:.....
Prénom:.....
Adresse:.....
.....
Code Postal:.....
Ville:.....
Mail:.....

Association les Ecologistes de l'Euzière
Domaine de Restinclières 34730 Prades-le-Lez
04 67 59 54 62 euziere@euziere.org

Contact presse :

Isabelle Meynard,
Responsable des Éditions Écologistes de l'Euzière
04 67 59 97 31

isabelle.meynard@euziere.org

Terroirs viticoles, paysages et géologie en Languedoc

Dossier de presse



Le projet

Conscients du rôle de la géologie dans la nature de leur terroir, de nombreux vignerons mettent en avant sur leurs bouteilles, des noms de roches (Les calcaires ; Les marnes ; Les schistes, …), de formations superficielles (Les galets ; La gravette), d'étage géologique (Carbonifère ; Rouge Permien ; Villafranchien) ou des silhouettes de fossiles (ammonites et même dinosaures !). La géologie est ainsi mise à l'honneur : elle le mérite si l'on s'attache à comprendre comment elle intervient à toutes les échelles dans l'organisation et les liens entre les facteurs naturels des terroirs.

Quand la géologie se retrouve sur les étiquettes !

Sommaire

Préfaces 9
Avant-propos 11

Les terroirs du Languedoc-Roussillon 13
Une vaste région viticole 14
Le vignoble, des romains à nos jours 15
Les appellations et dénominations 17
La diversité géologique à l'origine de paysages et de terroirs variés 18
Un choix de situations géologiques typiques pour illustrer les terroirs 20
Plan de l'ouvrage 21

Les éléments "naturels" des terroirs 23
Qu'est-ce que le terroir ? 24
Le rôle des roches 27
Les principales formations superficielles et leur relief 33
À propos des sols 37
Les sols viticoles 41
L'érosion des sols viticoles 45
Les facteurs climatiques 50
Les besoins climatiques de la vigne 55
L'interrelation entre les facteurs "naturels" 58

Les grandes catégories de terroirs 63
Les grands traits des terroirs entre Nîmes et Narbonne 64
Terroirs des Avant-monts 68
Terroirs du piémont des Grands causses 84
Terroirs des Garrigues, petits causses et massifs côtiers 96
Terroirs des Soubergues 118
Terroirs de dépôts et alluvions anciennes du Pliocène 128
Terroirs de dépôts et de terrasses alluviales du Pléistocène 134
Au final, une extrême variété de terroirs 144

Effets terroirs et vins 149
Quels rapports entre terroirs et vins ? 150
Une préoccupation viticole historique 151
Les classements et dénominations des terroirs 153
La gestion raisonnée des terroirs 156
L'effet terroir sur la qualité des vins 159

Dernier verre... 167

Chronologie et cartes géologiques 171

Annexes 177
Bibliographie 179
Glossaires des termes techniques 182
Index géographique 186
Appellations et régions viticoles 189
Remerciements 191

Préfaces

Depuis quarante années, la viticulture du Languedoc vit d'immenses transformations. La recherche permanente de la qualité produit des innovations et des expériences qui enrichissent une longue histoire viticole.

Les terres du Midi portent, a priori, des potentiels variés pour produire des vignobles adaptés, différenciés et originaux. C'est la force de notre région.

La diversité des "sols", des altitudes, des pentes, des expositions, des microclimats a facilement suggéré qu'il y avait là des occasions pour élaborer des produits particuliers qui pourraient révéler les caractéristiques des sites. Des savoir-faire ont émergé pour valoriser chacun d'eux.

De très nombreux travaux venant des vignerons ou des chercheurs, ont peu à peu apporté des connaissances dans ce qui semble aujourd'hui la base même du métier. Les produits parlent de l'endroit où ils ont été élaborés.

En un mot la notion de terroir est là !

Encore fallait-il vérifier et développer les arguments que les paysages laissaient entrevoir.

"Terroirs viticoles, paysages et géologie du Languedoc", vient à point nommé dans cette dynamique.

C'est avec sensibilité et la curiosité qui le caractérisent que Jean-Claude Bousquet dans ce livre nous fait comprendre la diversité géologique, son rôle dans les morphologies des paysages et les qualités des sols viticoles. Il nous en décrit leur histoire et nous donne les clés pour mieux comprendre nos terroirs : la géologie apporte une large contribution à ce que sont les lieux et ce que l'on peut en faire et en espérer. L'ambition de la viticulture languedocienne trouvera dans cet ouvrage des informations détaillées pour peaufiner les pratiques et dire aux amateurs de vin l'extraordinaire vignoble qui est le nôtre.

Jean-Benoît Cavalier, vigneron, président de l'AOC Languedoc

Le Conseil Interprofessionnel des Vins du Languedoc (C.I.V.L.) souhaite remercier Jean-Claude Bousquet, qui nous propose avec "Terroirs Viticoles, paysages et géologie en Languedoc", un nouveau livre documenté, clair et accessible sur la notion de terroir. En effet, tout au long de cet ouvrage, l'auteur s'efforce à l'aide de croquis, de photos, de cartes et d'arguments scientifiques d'expliciter le rôle fondamental de la géologie dans l'origine des terroirs viticoles.

Ce livre offre l'intérêt d'expliquer et de présenter de façon pédagogique, les corrélations entre la géologie, la pédologie (les sols), les climats, les hommes et les paysages qui en découlent. En bref : les Terroirs. Un travail sérieux réussi avec brio.

Au fil du temps, le vigneron a toujours recherché le meilleur équilibre entre le terroir, le ou les cépages et les pratiques culturales, et ce, en fonction d'objectifs économiques et culturels... Les terroirs viticoles sont nombreux et divers, les équilibres atteints sont différents...

L'Appellation d'Origine Contrôlée (A.O.C.) fixe et protège ces zones d'équilibres exceptionnelles et fragiles. Le vin de grande qualité exprime un terroir, mais il ne serait pas, sans l'acharnement d'hommes passionnés qui tirent la quintessence de ce terroir viticole d'A.O.P. (Appellation d'Origine Protégée).

Guy Bascou, président de la Commission Technique du Conseil interprofessionnel des AOC du Languedoc (C.I.V.L.)

Le terroir désigne la combinaison, en un endroit précis, des potentialités du milieu naturel et des efforts convergents d'une communauté d'hommes : le vin de terroir, qui peut prétendre à l'AOC, est donc l'aboutissement de cette patiente construction entre des vignerons et leur milieu.

J.-C. Bousquet s'est attaché principalement dans cet ouvrage à un des éléments essentiels de ce système "terroir" à savoir le sol. L'intention ici est claire : comprendre pour les apprécier les différents paysages viticoles qui jalonnent ce vaste vignoble entre Espagne et Rhône, et dont l'histoire est aussi ancienne que mouvementée.

à l'INAO, nous connaissons bien ces "terroirs". Nos experts, les ont maintes fois parcourus observés et évalués dans le cadre des travaux de délimitation des aires d'appellation.

Le lecteur appréciera la présentation approfondie des caractéristiques pédologiques et géologiques souvent spécifiques des différents sites viticoles du Languedoc avec le souci permanent de vulgarisation.

La grande richesse des illustrations traduit aussi la volonté de l'auteur de partager la beauté parfois singulière de certains paysages viticoles, un atout qui participe largement à la réputation des vins languedociens.

Cet ouvrage savant, riche d'informations et de réflexions est une invitation à la découverte des différents terroirs du Languedoc.

Gilles Flutet, Alexis Guyot, Jacques Laffont de l'Institut national de l'origine et de la qualité de Montpellier (I.N.A.O.)

Avant-propos

Les amateurs de vins de qualité veulent savoir avec quels cépages ils sont produits et de quels terroirs ils proviennent. Avec le développement de l'œnotourisme, à cette forte demande d'explications s'ajoute maintenant le désir de connaître le cadre dans lequel se sont installés les vignobles d'une région. Il est alors habituellement fait appel à la géologie pour la description des paysages, du relief et des sols. On constate aussi que pour différencier les cuvées des domaines, on a recours à cette discipline, comme nombre d'étiquettes en font foi. Des noms de roches ("les calcaires"), de période géologique ("rouge permien") ou de fossiles ("ammonite" et même "dinosaure") sont utilisés pour caractériser des cuvées. Pour sa présentation "Stratagème", une gamme de vins de terroirs entre Ventoux et Pyrénées s'appuie même sur onze types de roches.

Cette communication singulière dépasse le seul champ des étiquettes. Des caveaux s'en servent pour faire connaître les traits majeurs de leur terroir. C'est le choix de coopératives comme de particuliers, les uns et les autres pouvant même s'associer, comme dans "le chemin des schistes", des A.O.C. Saint-Chinian, Faugères et Cabrières. Des tables ou des panneaux dans le vignoble ou dans les points de vente fournissent des indications générales aux amateurs de vins curieux des rapports entre le vignoble et son cadre naturel.

Parallèlement, les viticulteurs sont aujourd'hui très sensibles au lien entre les roches, les sols qu'elles portent et le terroir viticole. Ce lien très fort avait été bien sûr empiriquement perçu depuis longtemps, mais il participe actuellement au développement de la viticulture, à cause de plusieurs facteurs :

- en premier lieu, maintenant, beaucoup de vignerons ont acquis une formation agronomique, appuyée sur des connaissances scientifiques ;
- en second lieu, la recherche de la qualité a poussé à trouver la meilleure adéquation possible entre les terrains à disposition et des choix viticoles. Cette exigence est le fait des domaines indépendants et de coopératives, qui ont recours, comme nous le développerons (pages 156 à 158), à des études très poussées qui prennent en compte les éléments naturels, parmi lesquels ceux d'ordre géologique.

Ceci explique certainement pour une part, qu'en retour, les sites des producteurs ne manquent pas de parler de la nature de leurs sols avec des termes géologiques et pédologiques, qui certainement, par leur répétition, incite le lecteur à s'interroger sur leur rôle.

De même, dans mon parcours pour faire connaître la géologie de cette région, mon contact permanent avec le terrain m'a peu à peu conduit à me poser des questions sur l'omniprésence de la vigne, malgré la diversité des roches et des sols qui les portent. Des rencontres successives avec des acteurs de la viticulture et la lecture de plusieurs ouvrages majeurs m'ont conforté dans l'idée que, dans la complexité des réponses à cet état de fait, la géologie était, ô combien, partie prenante, et cela bien au-delà de ce que je pouvais pressentir au début. C'est cette expérience personnelle que je voudrais partager dans cet ouvrage, en essayant de la rendre accessible au grand public, depuis les amateurs de vin jusqu'aux vignerons, et à tous ceux qui cherchent comme moi à mieux comprendre les terroirs viticoles.

Aussi, il m'a semblé que le moment était venu de proposer un ouvrage qui explicite les raisons de cette place prise par la géologie dans le domaine de la viticulture du Languedoc-Roussillon. Plusieurs ouvrages ont eu la même préoccupation, à l'échelle mondiale ("Les Terroirs du vin", Jacques Fanet), de la France ("Terroirs et vins de France, itinéraires œnologiques et géologiques", Charles Pomerol) ou d'une région ("Les vins des terroirs de Savoie", André Combaz, "Tout savoir sur nos vins", "Les Vins des Côtes du Rhône", Maison des vins, Avignon ; "Les terroirs du vin de Cahors", Éric Rouvellac). Dans chacun d'entre eux, cartes et croquis géologiques montrent la relation avec les roches, leur disposition, leur érosion et la situation des vignobles. Une démarche similaire est entreprise ici, en essayant d'être au plus près de la réalité physique des terroirs et en se posant la question : *"Terroirs, vigne et vins : quel rôle pour la géologie ?"*. C'est le titre du numéro de mars 2011 de la revue *"Géologues"*, qui montre une fois encore l'intérêt de cette profession pour les plaisirs du vin et de sa connaissance !

Œnotourisme à Corconne.

Présentation de l'ouvrage

Objectifs:

- Présenter la variété des terroirs viticoles du Languedoc-Roussillon.
- Montrer l'importance des facteurs naturels dans cette diversité.
- Préciser le grand rôle de la géologie dans ces éléments essentiels pour la viticulture :
    - la nature du sol et du sous-sol,
    - les ressources en eau qui en découlent,
    - le relief et les détails de sa topographie,
    - et en conséquence les nuances climatiques.

Contenu du livre

Le livre est divisé en quatre grands chapitres :

LES TERROIRS DU LANGUEDOC-ROUSSILLON

Ce premier chapitre décrit les grands traits des terroirs viticoles de la région Languedoc-Roussillon : son étendue, son encépagement, son histoire viticole depuis l'époque romaine, ses appellations et dénominations actuelles, son extrême variété géologique et en conséquence sa diversité de terroirs. En conséquence, le choix de s'appuyer principalement sur la partie du Languedoc entre Nîmes et Narbonne est ensuite justifié par la concentration dans ce secteur des différents types de terroirs, en fonction de leur cadre géologique. Le plan du reste de l'ouvrage est alors détaillé.

LES ÉLÉMENTS "NATURELS " DES TERROIRS

Le second chapitre est consacré aux éléments qui ensemble caractérisent les aptitudes agronomiques naturelles d'un terroir. On précise tout d'abord qu'il s'agit d'une des facettes de ce terme, ses autres aspects n'étant pas pour autant négligeables. Ensuite, roches, formations superficielles (éboulis, alluvions…), sols, facteurs climatiques (eau et température) sont examinés et illustrés d'exemples locaux. Leurs interrelations sont décrites, tout d'abord en ce qui concerne les sols viticoles et l'érosion due aux excès pluviométriques du climat méditerranéen, puis, d'une façon générale, avec un exemple synthétique.

LES GRANDES CATÉGORIES DE TERROIRS

Ce troisième chapitre fournit des illustrations plus détaillées de ces rapports entre facteurs naturels, en suivant le fil des grandes unités paysagères et géologiques du secteur entre Nîmes et Narbonne. On commence ainsi par les terroirs des schistes de l'ère primaire des " Avant-monts ", de Saint-Chinian à Cabrières en passant par Faugères, en montrant leurs similitudes et leurs différences. Ensuite le " piémont des Causses " offre une grande variété de sols viticoles, avec la note originale de la présence des roches volcaniques, propre à l'Hérault. " Garrigues, petits causses et massifs côtiers ", rassemblent toute une gamme de situations climatiques et géologiques. On passe ensuite aux " Soubergues ", dénomination utilisée pour les secteurs de collines basses, dont les roches souvent argileuses ont depuis longtemps nécessité la construction de terrasses pour lutter contre l'érosion. Pour terminer, on met l'accent sur des terroirs formés principalement par des formations superficielles ayant un rôle viticole majeur de par leur nature et leur étendue : c'est le cas des alluvions anciennes de fleuves côtiers, et même du Rhône, dont le cours arrivait jusqu'aux portes de Montpellier. C'est le cas aussi de la " gravette de Corconne " et des " grèzes ", dépôts faits avec les éclats de calcaires produits sous les climats froids du Pléistocène.

EFFETS TERROIRS ET VINS

Ce dernier chapitre tente de répondre à la question que chacun se pose : quel rapport entre terroir et qualité du vin ? Tout d'abord, on rappelle que choisir la meilleure adéquation possible entre le sol et la vigne a été une préoccupation historique dans la région. Puis, on indique comment, à l'heure actuelle, elle entre dans le cadre des délimitations et des appellations fixées par l'INAO et quelle place est alors

donnée aux éléments naturels du terroir. D'un autre coté, les avancées scientifiques poussent à une gestion raisonnée des terroirs. Pour guider les viticulteurs dans leurs pratiques et dans leurs choix, il est fait un " zonage " des terroirs, basé sur des études des aptitudes des sols viticoles, études qui peuvent descendre à l'échelle parcellaire. Mais, in fine, les qualités olfactives et gustatives du vin sont-elles en rapport avec le terroir ? Il est difficile de le prouver à partir des A.O.C., dans une région où ce sont des vins d'assemblage de plusieurs cépages. Seuls les fins dégustateurs, tel Jean-Philippe Granier auquel nous donnons la parole, font la différence entre les vins des grands types de terroirs languedociens. Aussi, nous mentionnons les résultats de deux études, l'une réalisée en Anjou et l'autre près de Cahors, où les distinctions des types de terroirs ont été accompagnées sur plusieurs années par l'analyse des constituants des vins et par leur appréciation qualitative. Pour notre région, nous livrons notre expérience personnelle de dégustations de vins de la même année, faits d'un seul cépage, récoltés et vinifiés par parcelle et de la même façon : les différences constatées ne peuvent provenir alors que du terroir. Nous y avons ajouté quelques témoignages de vignerons sur le sujet.

Pour quel public ?

Riche en illustrations, ce livre est destiné tout d'abord aux acteurs du développement d'une viticulture soucieuse du terroir, qui désirent en connaître les éléments naturels pour leur propre compte et pour les communiquer ensuite. En effet, les amateurs de vin aiment savoir sur quels critères se différencie la production des terroirs. Dans une région, où le passé géologique transparaît dans ses paysages et ses sites, la palette de sols viticoles interpelle aussi : la communication se fait donc de plus en plus souvent en mettant en avant les roches, et parfois même les fossiles. Nous espérons donc proposer, au public des amateurs, des clés pour apprécier les vins languedociens dans le cadre de leurs rapports au terroir.

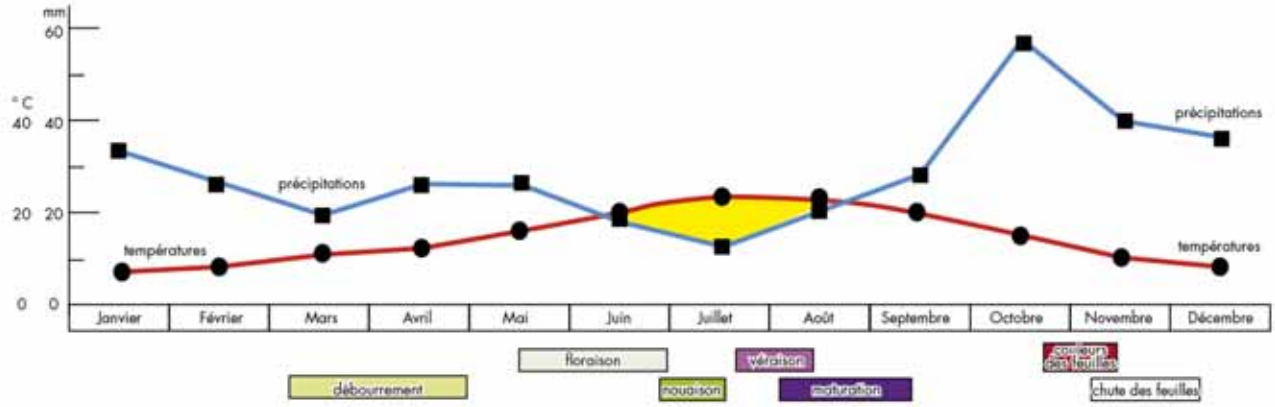

Climat méditerranéen et cycle végétatif de la vigne.
En jaune, période de l'année où les précipitations sont faibles ou absentes et ne compensent plus les effets de la chaleur (températures et précipitations : moyennes de 1970-2000 à la station du Pouget (34) ; données de l'A.C.H.).

4° de couverture

Le Languedoc est terre de vins.
Ils ont aujourd'hui gagné leurs lettres de noblesse et leur singularité offre des occasions sans cesse renouvelées de rencontres et de découvertes.

Le Languedoc est aussi terre de diversité géologique.
L'observation immédiate des paysages laisse deviner la variété des roches, des reliefs, des sols.

Il y a dès lors peu de chemin à parcourir pour imaginer que la diversité des substrats influence la diversité des productions.

Ce livre est fait pour donner arguments et savoirs à ceux qui veulent vérifier cette intuition.
Une nouvelle fois, Jean Claude Bousquet nous donne à observer et à comprendre. Il nous révèle comment les roches et les formes du relief organisent les terroirs, comment les vignobles ont su profiter de ces possibilités infinies pour nous offrir des vins qui parlent de la terre et du travail des hommes.

L'auteur

Jean-Claude BOUSQUET
Né le 22/02/1938 PARIS XIVème

Docteur 3ème cycle de Géodynamique interne, 1963 Paris " Contribution à l'étude des roches vertes du Nord de la Calabre et du Sud de la Lucanie "
Docteur d'état, 1972 Montpellier, " La tectonique récente de l'Apennin calabro-lucanien dans son cadre géologique et géophysique ".

Assistant à la Sorbonne 1960-1962
Assistant, Maître-assistant, Maître de conférences, Montpellier, 1962-1999

Jean-Claude Bousquet a fait sa carrière universitaire de géologue, à Paris puis à Montpellier. Ses recherches se sont déroulées pour l'essentiel dans les pays du pourtour méditerranéen, où il a contribué à l'étude des tremblements de terre par des méthodes géologiques. Depuis 1980, il mène une activité de communication scientifique (livres, expositions, conférences). Il est l'auteur de plusieurs ouvrages pour le grand public illustrant la géologie régionale.

Géologie régionale

Découverte géologique du Languedoc méditerranéen (en coll. avec G. Vignard). Edit. B.R.G.M., 92 pages. 1980, épuisé.

Roches, géologie et paysages du Parc National des Cévennes (en coll. avec G. Vignard). Revue du Parc National des Cévennes , n° 23 24, 72 pages, 1983, 2e édition 1985, épuisé.

Géologie des régions : Pyrénées-Orientales - Languedoc-Roussillon. 28 pages et 20 diapositives. Edit. Nathan , 1991, en coll. avec B. Peybernes.

Géologie de l'Hérault. 92 pages, 74 figures, 2 tableaux, 1 carte hors-texte. Edit. Écologistes de l'Euzière, Montpellier. 1991, 2ème édition, 1997.

Géologie du Languedoc-Roussillon. 1997, 131 photos, 70 dessins, 144 pages, Editions des Presses du Languedoc et éditions du BRGM.

Le chemin du temps des pierres, 1997. J-C. Bousquet et E. Delaperrière, édit. Cebenna (Olargues, Hérault), description, itinéraires géologiques, 68 pages, 23 figures.

Dinosaures et autres reptiles du Languedoc (en collaboration M. Vianey-Liaud). 2001, 168 photos, 92 dessins, 200 pages, Editions des Presses du Languedoc.

Découverte géologique : les plus beaux sites de l'Hérault, 2008. 250 photos, 100 dessins, 160 pages, Les Écologistes de l'Euzière.

Participation à des ouvrages collectifs

Paysage des Cévennes. Ouvrage collectif (chapitre de roches en rocs), 1995. Éditions Privat.

Parc national des Cévennes. Guides Gallimard. 1996. Ouvrage collectif

Guide des Causses et des gorges. Revue du parc des Cévennes n° 55/56, l998, Ouvrage collectif.

Vigne en Languedoc-Roussillon, parcours paysagers. Ouvrage collectif. Édit. Cardbelle, 2003. Hérault. Ouvrage collectif (Géologie, pages 16-17). Guides Gallimard. Édit. Nouveaux- Loisirs. 2004.

Aude, Pays Cathare. Ouvrage collectif (Géologie, pages 16-17). Guides Gallimard. Édit. Nouveaux- Loisirs. 2004.

Les catastrophes naturelles in La Science au Présent. Encycl. Universalis. vol. 2, p. 320-326, 1993, (en coll. avec L. Davy, J.F. Lénat et H. Philip).

Naples et Pompei. Guides Gallimard. 1996. Ouvrage collectif (textes et dessins Géologie)

Les prodigieux secrets de la nature. 2001, 168 photos, 92 dessins, 352 pages, Sélection du Reader's Digest. Ouvrage collectif (consultant et auteur de plusieurs chapitres).

Séismes et risques sismiques. Approche sismotectonique (en collaboration avec H. Philip et Frédéric Masson) 2007, 340 pages, Dunod, Sciences sup.

L'association Les Écologistes de l'Euzière

Les Ecologistes de l'Euzière, nés d'une initiative de Botanistes de l'Université Montpellier II qui voulaient s'engager dans des activités de vulgarisation scientifique auprès de différents publics, ont aujourd'hui de 35 ans d'expérience dans ce domaine.
Dans cette évolution, l'Association, qui intervient sur l'ensemble de la région Languedoc-Roussillon, a multiplié et diversifié ses actions. Autour d'une véritable vie associative, une équipe de salariés permanents, forte de vingt personnes de haut niveau scientifique et pédagogique, s'est peu à peu mise en place pour répondre à de très nombreuses sollicitations et développer ses propres initiatives.
Elle œuvre désormais dans cinq grands domaines d'action de l'éducation à l'environnement :
- L'animation : actions en milieu scolaire, sorties, camps d'adolescents, animation auprès des vacanciers, chantiers, conférences autour des thématiques des paysages méditerranéens.
- La formation : qu'elle concerne des enseignants, des animateurs, des techniciens, des agriculteurs, la formation aborde les thèmes de la connaissance de l'environnement, de la pédagogie et de l'aménagement du territoire.
- L'expertise de milieux naturels : les compétences scientifiques de l'association (géologie, botanique, écologie…) sont mises à disposition des projets d'aménagement ou des projets de protection de la nature (plan de gestion de sites protégés, inventaires naturalistes.
- La valorisation du patrimoine naturel et rural : conception et réalisation de sentiers de découverte, d'expositions, d'aménagements consacrés à la mise en valeur du patrimoine font partie intégrante des activités de l'Association. Elle travaille à la demande des collectivités locales ou des établissements publics avec un grand nombre de partenaires techniques (muséographes, graphistes…)

Les Éditions Écologistes de l'Euzière

- L'édition et la conception d'ouvrages : en 20 ans, l'association a écrit et édité une vingtaine d'ouvrages sur la connaissance des paysages et des milieux méditerranéens ou sur la pédagogie de l'environnement.
Le travail d'édition de l'association est étroitement lié aux autres activités : il en est l'expression.
Les choix éditoriaux (que ce soit en tant que prestataire, ou sur l'initiative de l'association) sont dictés par la volonté de fournir des informations claires et rigoureuses accessibles à tous (les salades sauvages, le figuier,le feu dans la nature, Points de vue sur la garrigue, Découverte géologique : les plus beaux sites de l'Hérault –Eloge du Pic Saint-Loup, La garrigue et ses hommes)) et des éléments de pédagogie aux amoureux de la nature (série des Ecolodoc, Eduquer à l'environnement en collèges et lycées, Séjours buissonniers, Animature, Invitez la nature dans votre jardin).
De plus l'association tient à la disposition d'utilisateurs d'images (éditeurs, journalistes) un grand nombre de photographies et d'illustrations sur le thème de la nature et des paysages méditerranéens.

Les partenaires

Centre National du Livre

La Région Languedoc-Roussillon

Le Conseil Général de l'Hérault

Les AOC du Languedoc

La commission technique du Conseil interprofessionnel des AOC du Languedoc

L'Institut national de l'origine et de la qualité de Montpellier

Caractéristiques techniques

Un bel ouvrage de 192 pages, illustrations couleur, blocs-diagrammes, couverture cartonnée.
Format à l'italienne : 28cm X22cm
Prix [illegible]2 € (+ 5 € de frais de port –pour plusieurs ouvrages contacter l'association)

ISB[illegible]-29-3
EA[illegible]293

Chèque et commande auprès de l'Association des Ecologistes de l'Euzière,
Domaine de Restinclières 34 730 PRADES LE LEZ
Tél 04 67 59 54 64 ou sur le site http://ventes.euziere.info

Contact presse :

Isabelle Meynard,
Responsable des Éditions Écologistes de l'Euzière
04 67 59 97 31

isabelle.meynard@euziere.org